

জেলা — দাৰ্শন ২৪-পৰগনা

খাতমান নং — ১৯০১

১৯৩৪২০

মৌজা — হাঁসপুকুৰিয়া


জে.এল.নং — ২০

থানা — বেহালা

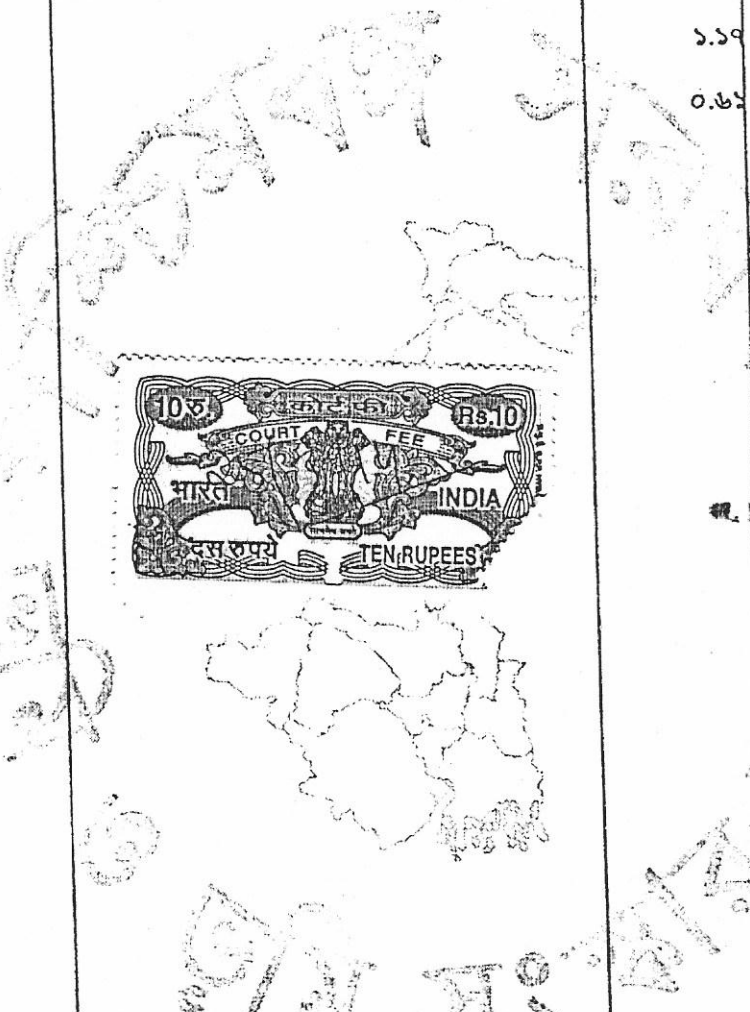
(১) রাজস্ব — ০.০০ টাকা


(২) জমির মোট পরিমাণ — ০.৮১ একর (৩) মোট দাগের সংখ্যা — ২

(৪) অত্রস্বত্বের দখলকারের বিবরণ (৫) স্বত্ব (৬) মন্তব্য

নাম পিতা/স্বামী**** ঠিকানা	ক্যান্টনমেন্ট কোর্ট প্রাঃ লিঃ ৮৪,এম.পি.রোড,কালি-৮২	স্বত্ব	
----------------------------------	---	--------	---

(৭) অত্রস্বত্বের নিজ দখলীয় জমি :

দাগ নম্বর	জমির শ্রেণী	মন্তব্য	দাগের মোট পরিমাণ	দাগের মধ্যে অত্র স্বত্বের	দাগের মধ্যে অত্র স্বত্বের জমির অংশে পরিমাণ	
			একর	অংশ	একর	হেঁ
৩১৪	শালি		১.১৭	০.৫২৯৯	০.৬২	
৩২৯	শালি		০.৬২	০.৩১১৫	০.১৯	



COPIED BY US, B
L. C. / B. R. O., B
R. BLOCK SOUTH 24 DELHAR

দাগের মোট সংখ্যা

দুই মাত্র

০.৮১

Appl. Fee: Rs.10, Authentication Fee: 1 x Rs.10= Rs.10, Total: Rs.20